


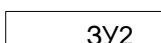



УСЛОВНЫЕ ОБОЗНАЧЕНИЯ


- 

Границы территории, в отношении которой осуществляется подготовка проекта планировки
- 

Красные линии устанавливаемые
- 

Образуемые земельные участки
- 

Условные номера образуемых земельных участков
- 

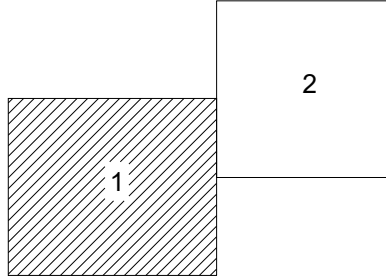
Публичные сервитуты
- 

Условные номера публичных сервитутов

Линия сводки с листом 2

подправить красную линию

Схема расположения листов



Примечание:  
Границы существующих и планируемых элементов планировочной структуры совпадают с красными линиями.  
В связи с существующей застройкой, линии отступа от красных линий для определения мест допустимого размещения зданий, строений, сооружений совпадают с красными линиями.

						12.-00.-00.-2020.-ППТ		
						Проект планировки и проект межевания территории для газопровода в пос. Дегтярка и пос. Уржумка		
Изм.	Кол. изм.	Лист	№ док.	Подп.	Дата	Основная часть проекта межевания территории	Страниц	Лист
Разработал	А.В.Васильев	А.Т.	И.И.	И.И.			ПМТ	1
Проверил	Козлов А.И.	И.И.	И.И.	И.И.				2
Ген. директор	Козлов А.И.	И.И.	И.И.	И.И.			Чертеж межевания территории	
						Лист 1 из 2 Масштаб 1:2000		
						Формат А0		